








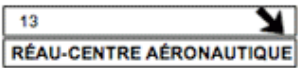






Cumul	Temps	Feuille de route
0 m	0H00	 Paris (75, France) Sortir de Paris [4.9km]
4 Km	0H08	Prendre la E50 [130m]
5 Km		 Prendre l' A4/E50 [17.4km] en direction de  CHAMPIGNY-SUR-MARNE MARNE-LA-VALLÉE NANCY SAINT-MAUR-DES-FOSSÉS NOGENT-SUR-MARNE METZ JOINVILLE-LE-PONT
9 Km		 Radar : 90 Km/h - A4 - Pt km 4,3 - St-Maurice passage à proximité de Montreuil
14 Km		 Radar : 110 Km/h - A4 - Pt km 9,35 - Champigny-sur-Marne passage à proximité de Champigny-sur-Marne
23 Km	0H22	Rejoindre la N104 [20.6km] en suivant le panneau  EMERAINVILLE VAL-MAUBUEE-CENTRE TORCY NOISIEL NANCY PAR RN MELUN-SENART MARNE-LA-VALLÉE EVRY
29 Km		 Radar : 110 Km/h - N104 - Pt km 7,4 - Pontault-Combault - Francilienne passage à proximité de Pontault-Combault passage à proximité de Brie-Comte-Robert passage à proximité de Combs-la-Ville
44 Km	0H35	Continuer sur l' A105/A5b [4.8km] en suivant le panneau  CESSON RÉAU-CENTRE AÉRONAUTIQUE VERT-SAINT-DENIS TROYES PROVINS MELUN MOISSY-CRAMAYEL passage à proximité de Moissy-Cramayel
49 Km	0H38	 Prendre la sortie  13 RÉAU-CENTRE AÉRONAUTIQUE et continuer sur la D57 [4.1km]
53 Km	0H41	 Prendre à droite la D35 [1.0km]
54 Km	0H43	Entrer dans Montereau-sur-le-Jard le Chemin des Quatre Pommiers [59m]
54 Km	0H43	 Chemin des Quatre Pommiers Montereau-sur-le-Jard (77950, France)

© Iti Mappy - Données © TeleAtlas - Tous droits réservés

Le L.E.M vous accueille dans ses locaux au cœur de la Seine et Marne, sur le site Aéronautique de Villaroche.

<- Itinéraire en venant de Paris

Rejoindre l'**A5/E54**
en suivant le panneau

**FONTAINEBLEAU
MONTEAUX-FAULT-YONNE
PARIS**

 Prendre la sortie 
15
**FONTENAY-TRESIGNY
VAUX-LE-VICOMTE
MEAUX**

et continuer sur la **N36** [760m]
 Prendre à gauche la **D57** [2.4km]
Entrer dans **Montereau-sur-le-Jard**
Continuer sur la **D57** [610m]
 Prendre à gauche le **Chemin des Quatre Pommiers**
(passer par un rond-point) [580m]
 **Chemin des Quatre Pommiers Montereau-sur-le-Jard (77950, France)**

© Iti Mappy - Données © TeleAtlas - Tous droits réservés

Itinéraire en venant de la province



© Iti Mappy - Données © TeleAtlas